

Rzędne drogi	94.14	94.14	94.14	94.14	94.14	94.14	94.14	94.14	94.14	94.14	94.14	94.14
Rzędne terenu	94.14	94.14	94.14	94.14	94.14	94.14	94.14	94.14	94.14	94.14	94.14	94.14
Odsunięcia od osi	0.00	0.00	0.00	0.00	0.00	0.00	0.00	0.00	0.00	0.00	0.00	0.00



Rzędne drogi	94.14	94.14	94.14	94.14	94.14	94.14	94.14	94.14	94.14	94.14	94.14	94.14
Rzędne terenu	94.14	94.14	94.14	94.14	94.14	94.14	94.14	94.14	94.14	94.14	94.14	94.14
Odsunięcia od osi	0.00	0.00	0.00	0.00	0.00	0.00	0.00	0.00	0.00	0.00	0.00	0.00



Rzędne drogi	94.14	94.14	94.14	94.14	94.14	94.14	94.14	94.14	94.14	94.14	94.14	94.14
Rzędne terenu	94.14	94.14	94.14	94.14	94.14	94.14	94.14	94.14	94.14	94.14	94.14	94.14
Odsunięcia od osi	0.00	0.00	0.00	0.00	0.00	0.00	0.00	0.00	0.00	0.00	0.00	0.00

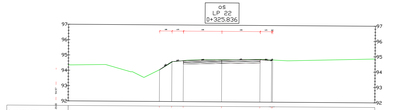

Rzędne drogi	94.14	94.14	94.14	94.14	94.14	94.14	94.14	94.14	94.14	94.14	94.14	94.14
Rzędne terenu	94.14	94.14	94.14	94.14	94.14	94.14	94.14	94.14	94.14	94.14	94.14	94.14
Odsunięcia od osi	0.00	0.00	0.00	0.00	0.00	0.00	0.00	0.00	0.00	0.00	0.00	0.00

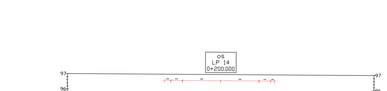

Rzędne drogi	94.14	94.14	94.14	94.14	94.14	94.14	94.14	94.14	94.14	94.14	94.14	94.14
Rzędne terenu	94.14	94.14	94.14	94.14	94.14	94.14	94.14	94.14	94.14	94.14	94.14	94.14
Odsunięcia od osi	0.00	0.00	0.00	0.00	0.00	0.00	0.00	0.00	0.00	0.00	0.00	0.00

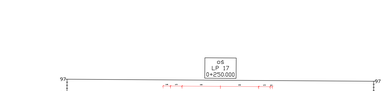

Rzędne drogi	94.14	94.14	94.14	94.14	94.14	94.14	94.14	94.14	94.14	94.14	94.14	94.14
Rzędne terenu	94.14	94.14	94.14	94.14	94.14	94.14	94.14	94.14	94.14	94.14	94.14	94.14
Odsunięcia od osi	0.00	0.00	0.00	0.00	0.00	0.00	0.00	0.00	0.00	0.00	0.00	0.00

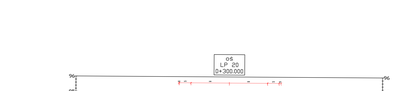

Rzędne drogi	94.14	94.14	94.14	94.14	94.14	94.14	94.14	94.14	94.14	94.14	94.14	94.14
Rzędne terenu	94.14	94.14	94.14	94.14	94.14	94.14	94.14	94.14	94.14	94.14	94.14	94.14
Odsunięcia od osi	0.00	0.00	0.00	0.00	0.00	0.00	0.00	0.00	0.00	0.00	0.00	0.00



Rzędne drogi	94.14	94.14	94.14	94.14	94.14	94.14	94.14	94.14	94.14	94.14	94.14	94.14
Rzędne terenu	94.14	94.14	94.14	94.14	94.14	94.14	94.14	94.14	94.14	94.14	94.14	94.14
Odsunięcia od osi	0.00	0.00	0.00	0.00	0.00	0.00	0.00	0.00	0.00	0.00	0.00	0.00



Rzędne drogi	94.14	94.14	94.14	94.14	94.14	94.14	94.14	94.14	94.14	94.14	94.14	94.14
Rzędne terenu	94.14	94.14	94.14	94.14	94.14	94.14	94.14	94.14	94.14	94.14	94.14	94.14
Odsunięcia od osi	0.00	0.00	0.00	0.00	0.00	0.00	0.00	0.00	0.00	0.00	0.00	0.00



Rzędne drogi	94.14	94.14	94.14	94.14	94.14	94.14	94.14	94.14	94.14	94.14	94.14	94.14
Rzędne terenu	94.14	94.14	94.14	94.14	94.14	94.14	94.14	94.14	94.14	94.14	94.14	94.14
Odsunięcia od osi	0.00	0.00	0.00	0.00	0.00	0.00	0.00	0.00	0.00	0.00	0.00	0.00



Rzędne drogi	94.14	94.14	94.14	94.14	94.14	94.14	94.14	94.14	94.14	94.14	94.14	94.14
Rzędne terenu	94.14	94.14	94.14	94.14	94.14	94.14	94.14	94.14	94.14	94.14	94.14	94.14
Odsunięcia od osi	0.00	0.00	0.00	0.00	0.00	0.00	0.00	0.00	0.00	0.00	0.00	0.00



Rzędne drogi	94.14	94.14	94.14	94.14	94.14	94.14	94.14	94.14	94.14	94.14	94.14	94.14
Rzędne terenu	94.14	94.14	94.14	94.14	94.14	94.14	94.14	94.14	94.14	94.14	94.14	94.14
Odsunięcia od osi	0.00	0.00	0.00	0.00	0.00	0.00	0.00	0.00	0.00	0.00	0.00	0.00

jednostka projektowa	**KOK INSTAL KARE, MARCINIAK** **MARCINIAK, KARE, MARCINIAK** **REJOSTROWICE 8** **64-140 LEGNICA**			
	Prawa autorskie zastrzeżone COPYRIGHT RESERVED Przedmiotowy projekt informacji jest własnością autorskiego zgodnie z art. 1 ustawy o Prawie Autorskim i Prawach Pokrewnych z dnia 4 lutego 1994 r. (tj. U. nr 24 poz. 83)			
zadanie	PRZEBUDOWA DROGI W MIEJSCOWOŚCI LIPIE (ETAP 1)			
obiekt	Drogi gminne			
inwestor	Urząd Gminy Wińsko ul. Pijarskiej 15 67-100 Wińsko			
rysunek	PRZEKRÓJ POPRZECZNY			
projektant branży drogowej	mgr inż. Rafał Jonas	podpis		
	BM/0224/POOD/12 w specjalności drogowej			
sprawdził	Kamil Marciniak	podpis		
sprawdził		podpis		
etap	branża	skala	data	nr rysunku
Projekt budowlany	Drogowa		09.2020	4.1